


SART STATION - ROQUEZ

PRAKTISCHE INFORMATIE

Wegwijzer: 
Afstand: 7 km
Duur: 2 uur
Moeilijkheidsgraad: ♥♥
Vertrekpunt: Sart Station
Adres: Rue de la Station 26, 4845 SART (JALHAY)
Positie coördinaten GPS: N50° 30' 06.1 E005° 57' 28.7

WAT GESCHIEDENIS

SART STATION: De spoorweg Spa - Trois-Ponts is al meer dan 40 jaar niet meer in gebruik, maar het oude station van Sart staat nog altijd bekend als "Sart-Station". Op de voorgevel van het gebouw staat "Sart-lez-Spa". Het gebouw fungeert nu als vakantiehuis.

LOUIS POTELLE: Oud-gemeentesecretaris van Sart.

JOSEPH JONGEN: Componist en tevens professor aan het conservatorium van Luik. Hij is overleden in 1953.



OFFICE DU TOURISME DE JALHAY - SART
VVV VAN JALHAY - SART

242 PLACE DU MARCHÉ - 4845 SART JALHAY
T. +32 (0)87 47 47 37 — F. +32 (0)87 77 65 26


OUVERT DU JEUDI AU LUNDI - GEOPEND VAN DONDERDAG TOT MAANDAG
9H00 - 12H30 ET/EN 13H00 - 17H30
MERCREDI/WOENSDAG - 13H00 - 17H30
FERME/GESLOTEN - LE MARDI/OP DINSDAG

INFO@TOURISMEJALHAYSART.BE
WWW.TOURISMEJALHAYSART.BE




Editeur responsable :
Francis Willems - Office du Tourisme de Jalhay-Sart (OTJS)
Texte : G. Lespire, J. Moureau
Photos : G. Lespire, K.M. Oosterhuis - OTJS
Graphisme : Com On
Impr. BJ / Jalhay-Stembert / 087 33 15 21

Verantwoordelijke uitgever:
Francis Willems - VVV Jalhay-Sart (OTJS)
Tekst: G. Lespire, J. Moureau
Vertaling: K.M. Oosterhuis - OTJS
Foto's: G. Lespire, K.M. Oosterhuis - OTJS
Lay-out: Com On
Drukkerij: BJ / Jalhay-Stembert / 087 33 15 21



SART STATION - ROQUEZ

INFOS PRATIQUES

Balisage : Croix vertes 
Distance : 7 km
Durée : 2 H
Difficulté : ♥♥
Départ : Sart Station
Adresse : Rue de la Station 26, 4845 SART (JALHAY)
Coördonnées GPS : N50° 30' 06.1 E005° 57' 28.7

UN PEU D'HISTOIRE

SART STATION : Bien que la voie ferrée Spa-Trois-Ponts soit désaffectée depuis plus de 40 ans, on continue d'appeler « Sart Station » l'endroit à proximité duquel se trouvait le bâtiment de la gare qui conserve à son fronton l'inscription « Sart-lez-Spa » et qui est aujourd'hui un gîte.

LOUIS POTELLE : Ancien secrétaire communal de Sart.

JOSEPH JONGEN : Compositeur, professeur au Conservatoire de Liège, décédé en 1953.



DISTANCE — 7 KM
DURÉE — 2 H
DIFFICULTÉ — ♥♥
AFSTAND — 7 KM
DUUR — 2 UUR
MOEILIKHEIDSGRAAD — ♥♥

ITINÉRAIRE

Sur les traces de l'ancienne voie ferrée Spa - Trois-Ponts

Parking aisé près du panneau d'accueil à côté d'un garage automobile. Traverser le carrefour en face du garage et prendre la direction du hameau de Wayai. Descendre sur 150m et prendre à droite le chemin vers Roqueze. Prendre la deuxième route à gauche après avoir évité la route de droite qui rejoint la route nationale.

Descendre dans la futaie jusqu'au talus de l'autoroute. Prendre à gauche et longer la clôture sur 100m.

Suivre le chemin empierré. A la grand-route, prendre à droite au banc « Louis Potelle ». Passer sous l'autoroute et négliger le chemin à gauche et la route à droite. Prendre le petit chemin en biais à gauche pendant 50m.

A sa sortie, éviter le chemin de droite, prendre à gauche et ensuite à droite (barrière forestière). Suivre alors le chemin principal, traverser l'ancienne voie ferrée (Pré Ravel) pour poursuivre sur le chemin forestier à gauche.

Au carrefour, prendre à gauche la route asphaltée venant de Malchamps et passer sous l'autoroute. Rester sur la route principale jusqu'au carrefour de l'avenue Joseph Jongen et de l'avenue Pirenne. A cet endroit, prendre à gauche l'avenue J.Jongen et passer devant la ferme du Damzai, transformée en restaurant.

Prendre ensuite la première route à droite pour arriver sur la grand-route. Prendre à gauche pour rejoindre le parking.



PROMENADE WANDELING 54



Extrait des cartes n° 42, 43, 49 et 50 avec l'autorisation A2868*
de l'Institut géographique national - www.ign.be



WANDELROUTE

Het traject van de oude spoorlijn Spa - Trois-Ponts

Voor deze wandeling kunt U parkeren vlak bij een informatiebord en een autogarage. Steek de kruising over en loop in de richting van het dorpje Wayai. Na 150m gaat U rechtsaf richting Roqueze. Hier neemt U de tweede weg links en negeert U de weg rechts die naar de hoofdweg loopt. Door het opgaande bos loopt U naar beneden tot aan het talud van de snelweg. U slaat linksaf en volgt de met stenen verharde weg langs het talud tot de hoofdweg. Vervolgens slaat U rechtsaf, waar U de rustbank "Louis Potelle" aantreft.

U loopt onder de snelweg door en U volgt dan het weggetje, dat schuin naar links loopt voor een afstand van ongeveer 50m. U gaat linksaf en daarna direct naar rechts, bij de slagboom van de bosdienst. U volgt de hoofdweg tot U de oude spoorlijn (Pré-Ravel) over kunt steken en U zet uw wandeling voort op het bospad links van U.

Bij de kruising slaat U links af op de geasfalteerde weg van Malchamps en U loopt onder de snelweg door. Bij de kruising met de wegen "Joseph Jongen" en "Pirenne" gaat U linksaf via de laan "Joseph Jongen", langs de boerderij en tevens restaurant "Damzai". Daarna neemt U de eerste weg rechts en via de hoofdweg komt U weer op de parkeerplaats terug.

PROMENADE 54 BALISÉE PAR
WANDELING 54 GEMARKEERD MET

