


TIÈGE - GOLF - LIGNÉ TROISFONTAINES

PRAKTISCHE INFORMATIE

Wegwijzer: 
Afstand: 10 km
Duur: 2.30 uur
Moeilijkheidsgraad: ♥
Vertrekpunt: Kerk van Tiège
Adres: Tiège 96, 4845 JALHAY
Positie coördinaten GPS: N50° 31' 20.4 E005° 54' 32.6

WANDELROUTE

Route van putten, bronnen en drinkbakken

Vanaf de kerk van Tiège volgt U de hoofdweg door het dorp tot het oude wachthuisje van de tram en het kruis van Tiège. Na het rusthuis "La Charmille" slaat U rechtsaf in de richting van Spa. Vijftig meter voorbij de watertoren, bij het "kruis van Arbespine", ziet u rechts de waterput van Arbespine. (Arbespine is afkomstig van het Latijnse "arbor spina", boom met stekels, oftewel de Meidoorn)



Aux sources de la nature !

OFFICE DU TOURISME DE JALHAY - SART
VVV VAN JALHAY - SART

242 PLACE DU MARCHÉ - 4845 SART JALHAY
T. +32 (0)87 47 47 37 — F. +32 (0)87 77 65 26

OUVERT DU JEUDI AU LUNDI - GEOPEND VAN DONDERDAG TOT MAANDAG
9H00 - 12H30 ET/EN 13H00 - 17H30
MERCREDI/WOENSDAG - 13H00 - 17H30
FERME/GESLOTEN - LE MARDI/OP DINSDAG

INFO@TOURISMEJALHAYSART.BE
WWW.TOURISMEJALHAYSART.BE



Editeur responsable :
Francis Willems - Office du Tourisme de Jalhay-Sart (OTJS)
Guide : Route des puits, fontaines et abreuvoirs
Texte : G. Lespire
Photos : G. Lespire, K.M. Oosterhuis - OTJS
Graphisme : Com On
Impr. BJ / Jalhay-Stembert / 087 33 15 21

Verantwoordelijke uitgever:
Francis Willems VVV Jalhay-Sart (OTJS)
Gids: Route van putten, bronnen en drinkbakken
Tekst: G. Lespire
Vertaling: K.M. Oosterhuis - OTJS
Foto's: G. Lespire, K.M. Oosterhuis - OTJS
Lay-out: Com On
Drukkerij: BJ / Jalhay-Stembert / 087 33 15 21



TIÈGE - GOLF - LIGNÉ TROISFONTAINES

INFOS PRATIQUES

Balisage: Losanges rouges 
Distance: 10 km
Durée: 2 H 30
Difficulté: ♥
Départ: Église de Tiège
Adresse: Tiège 96, 4845 JALHAY
Coordonnées GPS: N50° 31' 20.4 E005° 54' 32.6


ITINÉRAIRE

Route des puits, fontaines et abreuvoirs

Départ à l'église de Tiège. Suivre la RN sur la droite, traverser le village jusqu'à l'ancienne aubette de tram et la croix de Tiège.

Après la maison de repos « La Charmille » prendre le chemin à droite surplombant le rond-point. Passer devant le château d'eau et suivre la RN vers Spa sur 50m.

A la croix d'Arbespine, tourner à droite et admirer le puits du même nom; descendre le Thier et en bas



DISTANCE — 10 KM
DURÉE — 2 H 30
DIFFICULTÉ — ♥
AFSTAND — 10 KM
DUUR — 2.30 UUR
MOEILJKHEIDSGRAAD — ♥

prendre à droite pour admirer la grande fontaine récemment restaurée. Faire demi-tour et prendre à droite puis directement à gauche la route du golf. Passer devant le « Puits du Ru des Ponts » et prendre la première route à gauche. Vous longez le terrain de golf sur environ 300m. Prendre ensuite le chemin à droite et continuer toujours tout droit dans les bois.

Au carrefour des 4 routes (lieu-dit « La Bosse »), prendre à droite vers le club de golf et la Croix Brognard (M. Brognard, membre de la Cour de Justice du ban de Spa).

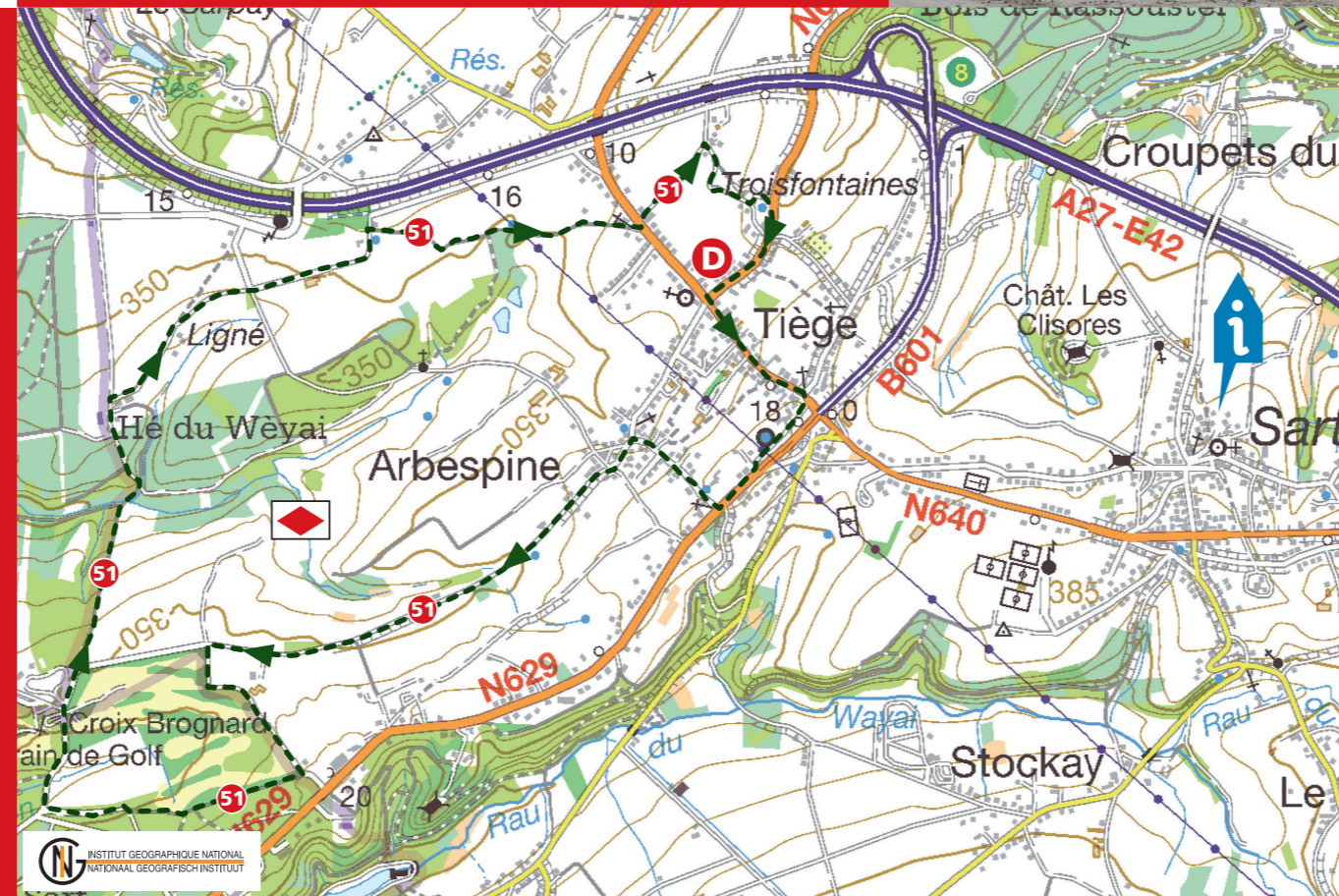
Passer devant le club de golf et rester sur la route asphaltée pendant 50m. Au tournant, prendre le chemin en face. Descendre vers le Ru du Chawion et le traverser par la passerelle.

100m plus loin, prendre à gauche un chemin en forte montée. Au sommet, se trouve le hameau de Ligné ou « Tchèzette ». Après quelques habitations, prendre à droite une petite route sinuant entre les prairies. Oublier les routes de gauche et de droite et continuer tout droit. Passer devant une ferme en contrebas. Après un virage, se situe le puits de « Hardésart » et un gîte rural.

Directement après, tourner à droite entre les prairies, suivre le chemin jusqu'au monument « Dossogne » (du nom de l'abbé de Hockai fusillé en 1914) et traverser la RN. Continuer sur la droite. Après 100m, prendre le chemin de gauche ensuite à droite jusqu'à Troisfontaines où, devant les bacs et abreuvoirs, se trouve une aire de repos.

Prendre à droite pour retrouver l'église.

PROMENADE WANDELING 51



Extrait des cartes n° 42, 43, 49 et 50 avec l'autorisation A2868*
de l'Institut géographique national - www.ign.be

PROMENADE 51 BALISÉE PAR
WANDELING 51 GEMARKEERD MET



Verder naar beneden bevindt zich de "grande fontaine", die onlangs is gerestaureerd. Vanaf de hoofdweg loopt U via de weg "chemin du golf" naar de bron "Puits du Ru des Ponts". Daarna volgt U de eerste weg links ongeveer 300m langs het golfterrein. Vervolgens slaat U rechtsaf en bereikt U door het bos de kruising van 4 wegen "la Bosse" genoemd. Hier gaat U rechtsaf in de richting van het clubhuis van het golfterrein en het kruis "La Croix Brognard" (de heer Brognard, lid van het Hof van Justitie van de dorpen van Spa).

U volgt de geasfalteerde weg langs het clubhuis voor een afstand van ongeveer 50m en in de bocht neemt U de weg naar het riviertje "Ru du Chawion". Aan de overkant van de brug gaat U 100m verder linksaf een steile weg op. Bovenop de heuvel bevindt zich het gehucht "Ligné", ook wel "Tchèzette" genoemd.

Na enkele huizen gepasseerd te zijn, ziet U rechts een pad wat tussen de weiden doorloopt.

U volgt dit pad verder naar beneden langs een boerderij en na een bocht bereikt U de waterput van Hardésart. Direct hierna slaat U rechtsaf en tussen de weiden door loopt U naar het Monument Dossogne, genoemd naar de abt, die hier in 1914 gefusilleerd is. Steek de weg over, ga rechtsaf en sla na 100m linksaf en direct daarna weer rechtsaf tot aan Troisfontaines, waar U bij de waterput een rustbank aantreft. Vandaar gaat U rechtsaf om terug te keren naar de kerk van Tiège.